

Số: *422* /BQP-TM

Hà Nội, ngày *11* tháng *07* năm 2018

V/v giao đất quốc phòng của BTL  
Quân khu 1 cho UBND tỉnh Lạng Sơn  
Sơn quản lý, sử dụng

VAN PHÒNG UBND T LẠNG SƠN	
Số: <i>193</i>	Ngày: <i>16/07/18</i>
<b>ĐẾN</b>	Chuyên: .....

Kính gửi: UBND tỉnh Lạng Sơn,

Sau khi nghiên cứu Công văn số 717/UBND-KTN ngày 26/7/2017 của UBND tỉnh Lạng Sơn và xem xét báo cáo của BTL Quân khu 1 tại Công văn số 1755/BTL-TaC ngày 12/9/2017; Công văn số 2137/BTL-TaC ngày 06/11/2017 về việc giao 03 khu đất quốc phòng của Quân khu 1 tại huyện Bình Gia, huyện Lộc Bình và huyện Đình Lập cho UBND tỉnh Lạng Sơn quản lý, sử dụng để phát triển kinh tế-xã hội; Bộ Quốc phòng có ý kiến như sau:

1. Đồng ý cho phép BTL Quân khu 1 được giao 03 khu đất quốc phòng, tổng diện tích khoảng 50.353,9 m<sup>2</sup> của Bộ CHQS tỉnh Lạng Sơn đang quản lý tại thôn Long Quang, xã Hoàng Văn Thụ, huyện Bình Gia (diện tích 44.668,8 m<sup>2</sup>); Khu 8, thị trấn Đình Lập, huyện Đình Lập (diện tích 3.129,7 m<sup>2</sup>); khu Lao Động, thị trấn Lộc Bình, huyện Lộc Bình (diện tích 2.555,4 m<sup>2</sup>) cho UBND tỉnh Lạng Sơn quản lý, sử dụng để phát triển kinh tế-xã hội (có sơ đồ các khu đất kèm theo).

2. Căn cứ quy định của Luật Đất đai năm 2013 và Nghị định số 43/2014/NĐ-CP ngày 15/5/2014 của Chính phủ quy định chi tiết thi hành một số điều của Luật Đất đai; Bộ Quốc phòng đề nghị UBND tỉnh Lạng Sơn làm việc với BTL Quân khu 1 để giải quyết các vấn đề có liên quan; bổ sung diện tích đất trên vào điều chỉnh Quy hoạch sử dụng đất vào mục đích quốc phòng đến năm 2020 và kế hoạch sử dụng đất vào mục đích quốc phòng 5 năm kỳ cuối (2016-2020) trên địa bàn tỉnh Lạng Sơn và hoàn tất các thủ tục về đất đai theo quy định của pháp luật hiện hành.

3. Bộ Quốc phòng giao BTL Quân khu 1 làm việc với UBND tỉnh Lạng Sơn để giải quyết các vấn đề có liên quan đến đất đai và hoàn tất thủ tục giao đất theo đúng các quy định của Bộ Quốc phòng và pháp luật của Nhà nước.

4. Cục Tác chiến và Cục Doanh trại theo chức năng hướng dẫn đơn vị tổ chức thực hiện.

Sau khi hoàn thành, BTL Quân khu 1 có văn bản báo cáo Bộ Quốc phòng./.

**Nơi nhận:**

- Như trên;
- Đ/c Bộ trưởng (để b/c);
- VPCP, Bộ TN&MT;
- BTTM;
- BTL Quân khu 1;
- Bộ CHQS tỉnh Lạng Sơn;
- C51, C41, C54, C46;
- Lưu: VT, NCTH, T14.



**KT. BỘ TRƯỞNG  
THỦ TRƯỞNG**

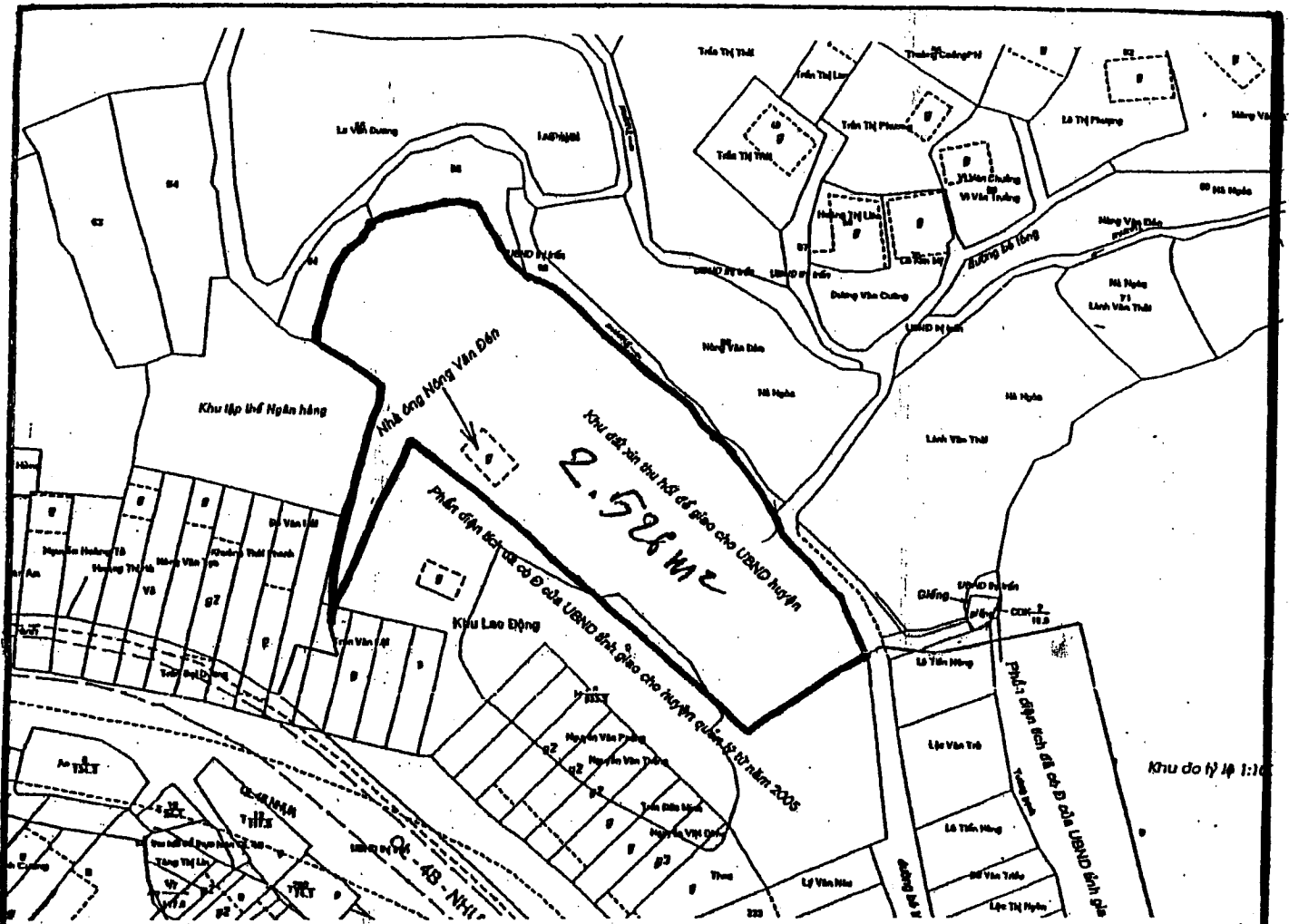
**Thượng tướng Phan Văn Giang**

# SƠ ĐỒ


## VỊ TRÍ KHU ĐẤT BTL QUÂN KHU 1 GIAO CHO UBND TỈNH LẠNG SƠN QUẢN LÝ, SỬ DỤNG ĐỂ PHÁT TRIỂN KT-XH

tại Khu Lao Động, thị trấn Lộc Bình, huyện Lộc Bình, tỉnh Lạng Sơn

Kèm theo Công văn số 422 /BQP-TM ngày 11 tháng 01 năm 2018 của Bộ Quốc phòng



### CHÚ DẪN

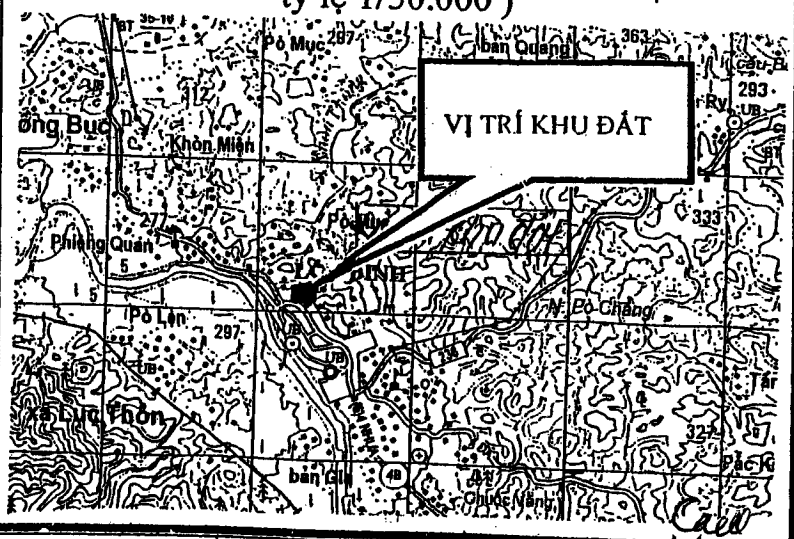
- Ranh giới khu đất: 

- Diện tích: 2.526 m<sup>2</sup>

Lập theo sơ đồ của QK1 gửi kèm theo  
CV số 2137/BTL-TaC ngày 06/11/2017

### VỊ TRÍ KHU ĐẤT

(Trích từ tờ bản đồ VN 2000 mảnh Lạng Sơn  
tỷ lệ 1/50.000)

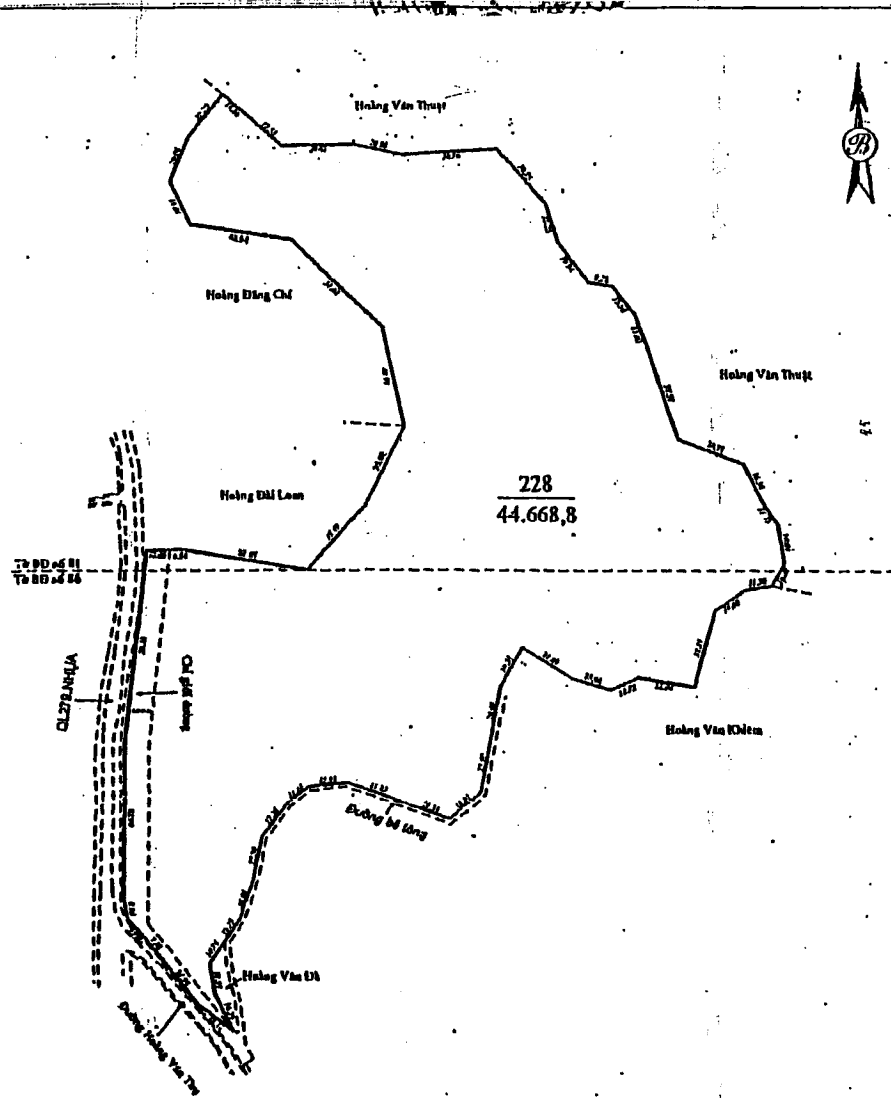


# SƠ ĐỒ

## VỊ TRÍ KHU ĐẤT BTL QUÂN KHU 1 GIAO CHO UBND TỈNH LẠNG SƠN QUẢN LÝ, SỬ DỤNG ĐỂ PHÁT TRIỂN KT-XH

tại thôn Long Quang, xã Hoàng Văn Thụ, huyện Bình Gia, tỉnh Lạng Sơn

Kèm theo Công văn số 422 /BQP-TM ngày 11 tháng 01 năm 2018 của Bộ Quốc phòng



### CHÚ DẪN

- Ranh giới khu đất :

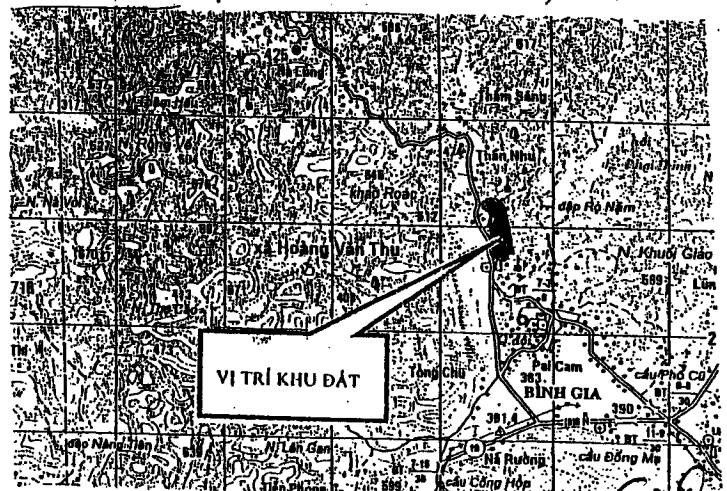


- Diện tích: **44.668,8 m<sup>2</sup>**

Lập theo sơ đồ của QK1 gửi kèm theo  
CV số 1755/BTL-TaC ngày 12/9/2017

### VỊ TRÍ KHU ĐẤT

(Trích từ tờ bản đồ VN 2000 mảnh Bắc Sơn 6252I, Tỷ lệ 1/50.000  
do Cục Bản đồ/BTTM in năm 2013)

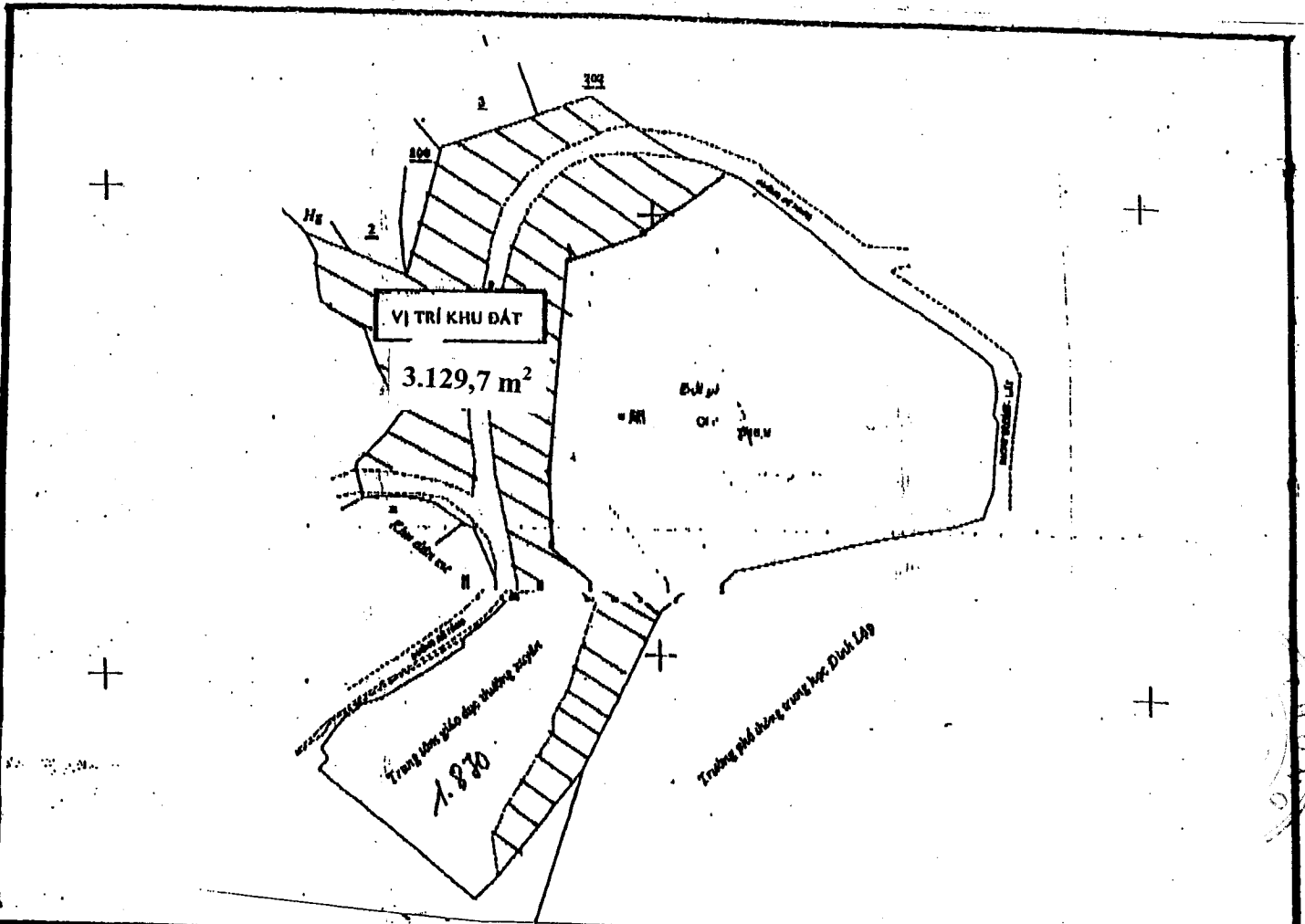


# SƠ ĐỒ


## VỊ TRÍ KHU ĐẤT BTL QUÂN KHU 1 GIAO CHO UBND TỈNH LẠNG SƠN QUẢN LÝ, SỬ DỤNG ĐỂ PHÁT TRIỂN KT-XH

tại Khu 8, thị trấn Đình Lập, huyện Đình Lập, tỉnh Lạng Sơn

Kèm theo Công văn số 422 /BQP-TM ngày 11 tháng 01 năm 2018 của Bộ Quốc phòng



### CHÚ DẪN

- Ranh giới khu đất: 

- Diện tích: 3.129,7 m<sup>2</sup>

Lập theo sơ đồ của QKI gửi kèm theo  
CV số 2137/BTL-TaC ngày 06/11/2017

### VỊ TRÍ KHU ĐẤT

(Trích từ tờ bản đồ VN 2000 mảnh Đình Lập  
tỷ lệ 1/50.000)

