

BỘ NỘI VỤ

CỘNG HÒA XÃ HỘI CHỦ NGHĨA VIỆT NAM
Độc lập – Tự do – Hạnh phúc

Số: **3520**/BNV-CQDP
V/v thẩm định, nghiệm thu
sản phẩm Dự án 513

Hà Nội, ngày **04** tháng **7** năm 2017

VAN PHÒNG UBND T LANG SON
Số: **2136**
ĐẾN Ngày **07/7/17**
Chuyên:

Kính gửi: UBND các tỉnh, thành phố trực thuộc trung ương

Để bảo đảm tiến độ triển khai thực hiện Quyết định số 513/QĐ-TTg ngày 02/5/2012 của Thủ tướng Chính phủ phê duyệt Dự án “Hoàn thiện, hiện đại hóa hồ sơ, bản đồ địa giới hành chính và xây dựng cơ sở dữ liệu về địa giới hành chính” (viết tắt là Dự án 513) và Quyết định số 874/QĐ-TTg ngày 25/5/2016 của Thủ tướng Chính phủ về việc kéo dài thời gian triển khai thực hiện Dự án 513 đến hết ngày 31/12/2020, Bộ Nội vụ có ý kiến như sau:


Tại Quyết định số 513/QĐ-TTg ngày 02/5/2012 của Thủ tướng Chính phủ đã giao Bộ Tài nguyên và Môi trường chủ trì kiểm tra, nghiệm thu kỹ thuật thành lập bản đồ địa giới hành chính các cấp và Bộ Nội vụ chủ trì thẩm định, công nhận số lượng, chất lượng hồ sơ, bản đồ địa giới hành chính các cấp theo quy định kỹ thuật của Dự án 513. Do vậy, để bảo đảm tiến độ triển khai thực hiện Dự án 513, Bộ Nội vụ đề nghị UBND các tỉnh, thành phố trực thuộc trung ương chủ động đăng ký để Bộ Tài nguyên và Môi trường tiến hành kiểm tra, nghiệm thu kỹ thuật thành lập bản đồ địa giới hành chính các cấp của địa phương trước khi hoàn thiện tính pháp lý để đề nghị Bộ Nội vụ xem xét, tổ chức họp Hội đồng cấp nhà nước thẩm định công nhận số lượng, chất lượng bản đồ địa giới hành chính các cấp của địa phương.

Hồ sơ của UBND tỉnh, thành phố trực thuộc trung ương đề nghị Bộ Nội vụ tổ chức thẩm định công nhận số lượng, chất lượng hồ sơ, bản đồ địa giới hành chính các cấp bao gồm các tài liệu quy định tại mục I Công văn số 510/BNV-BCĐ ngày 27/01/2016 của Bộ Nội vụ (kèm theo) và 01 Clip về hiện trạng địa giới đơn vị hành chính các cấp của địa phương.

Bộ Nội vụ rất mong nhận được sự phối hợp công tác của UBND các tỉnh, thành phố trực thuộc trung ương./v

- Nơi nhận:**
- Như trên;
 - Bộ trưởng Lê Vĩnh Tân (để báo cáo);
 - Thứ trưởng Trần Anh Tuấn (để báo cáo);
 - Cục Đo đạc, Bản đồ và Thông tin địa lý Việt Nam (Bộ TNMT);
 - Sở Nội vụ các tỉnh, thành phố trực thuộc TW;
 - Lưu: VT, Vụ CQDP (5b).

KT. BỘ TRƯỞNG
THỨ TRƯỞNG



Trần Anh Tuấn

Số: 510/BNV-BCĐ

Hà Nội, ngày 27 tháng 01 năm 2016

V/v hướng dẫn trình tự, thủ tục tổ chức
thẩm định sản phẩm của Dự án 513

Kính gửi: UBND các tỉnh, thành phố trực thuộc Trung ương

Căn cứ Quyết định số 513/QĐ-TTg ngày 02/5/2012 của Thủ tướng Chính phủ về việc phê duyệt Dự án hoàn thiện, hiện đại hóa hồ sơ, bản đồ địa giới hành chính và xây dựng cơ sở dữ liệu về địa giới hành chính (sau đây viết tắt là Dự án 513); Văn bản số 8624/VPCP-NC ngày 21/10/2015 của Văn phòng Chính phủ về việc kết quả triển khai thực hiện Dự án 513 và ý kiến của Bộ Tài nguyên và Môi trường tại Công văn số 1484/ĐĐBĐVN-CNTĐ, Bộ Ngoại giao tại Công văn số 4777/BNG-UBBG và Bộ Quốc phòng tại Công văn số 11447/BQP-TM cùng ngày 08/12/2015 (kèm theo), Ban Chỉ đạo triển khai thực hiện Dự án 513 (Bộ Nội vụ) hướng dẫn trình tự, thủ tục tổ chức thẩm định công nhận số lượng, chất lượng hồ sơ, bản đồ địa giới đơn vị hành chính cấp xã, cấp huyện, cấp tỉnh như sau:

I. CÁC TÀI LIỆU PHỤC VỤ THẨM ĐỊNH

1. Văn bản đề nghị thẩm định của UBND tỉnh, thành phố trực thuộc Trung ương (sau đây viết tắt là cấp tỉnh).
2. Hồ sơ, bản đồ địa giới đơn vị hành chính các cấp theo hướng dẫn tại Công văn số 1616/CV-BCĐ ngày 17/4/2015 của Ban Chỉ đạo triển khai thực hiện Dự án 513.
3. Đĩa CD hoặc USB lưu trữ cơ sở dữ liệu về địa giới đơn vị hành chính các cấp.
4. Hồ sơ xác định địa giới đơn vị hành chính các cấp tại các khu vực sau:
 - a) Khu vực có tranh chấp địa giới hành chính;
 - b) Khu vực có đường địa giới hành chính bị phá vỡ, biến dạng do tác động của quá trình phát triển kinh tế - xã hội, vận động của địa chất tự nhiên, lũ lụt;
 - c) Khu vực có sự không thống nhất giữa thực tế quản lý với hồ sơ, bản đồ địa giới đơn vị hành chính đã lập khi thực hiện Chỉ thị số 364-CT ngày 06/11/1991 của Chủ tịch Hội đồng Bộ trưởng về việc giải quyết những tranh chấp đất đai liên quan đến địa giới hành chính tỉnh, huyện, xã;
 - d) Phạm vi quản lý theo địa giới đơn vị hành chính các cấp đối với bãi bồi cửa sông, các đảo, đá, bãi cạn, bãi ngầm và một số đối tượng địa lý khác trên vùng biển Việt Nam (nếu có).
5. Văn bản, tài liệu của Cục Đo đạc và Bản đồ Việt Nam thuộc Bộ Tài nguyên và Môi trường về kết quả kiểm tra, nghiệm thu kỹ thuật thành lập bản đồ địa giới đơn vị hành chính các cấp của địa phương.

II. TRÌNH TỰ, THỦ TỤC THẨM ĐỊNH

1. Đọc thẩm định nội nghiệp

Trong thời hạn 05 ngày làm việc kể từ ngày nhận được đầy đủ các tài liệu phục vụ thẩm định nêu tại mục I Công văn này, Vụ trưởng Vụ Chính quyền địa phương, Bộ Nội vụ tổ chức để các thành viên Tổ Thư ký giúp việc Hội đồng thẩm định đọc kiểm tra xác suất (từ 15% đến 20%) tổng số bộ hồ sơ, bản đồ địa giới đơn vị hành chính các cấp của địa phương đề nghị thẩm định; lập Phiếu ghi ý kiến kiểm tra và trình Trưởng ban Chỉ đạo triển khai thực hiện Dự án 513 xem xét, cho ý kiến chỉ đạo như sau:

a) Nếu bộ hồ sơ, bản đồ địa giới đơn vị hành chính đã đạt đủ 04 tính chất là: đầy đủ, chính xác, pháp lý và thống nhất thì trình Trưởng ban Chỉ đạo triển khai thực hiện Dự án 513 xem xét, tổ chức họp Hội đồng thẩm định.

b) Nếu bộ hồ sơ, bản đồ địa giới đơn vị hành chính chưa đạt đủ 04 tính chất nêu trên thì trình Trưởng ban Chỉ đạo triển khai thực hiện Dự án 513 xem xét, tổ chức kiểm tra ngoại nghiệp.

2. Kiểm tra ngoại nghiệp

a) Tổ chức đoàn kiểm tra ngoại nghiệp:

Căn cứ ý kiến đồng ý của Trưởng ban Chỉ đạo triển khai thực hiện Dự án 513 về việc kiểm tra ngoại nghiệp, Vụ trưởng Vụ Chính quyền địa phương, Bộ Nội vụ tổ chức đoàn công tác liên ngành Trung ương thực hiện kiểm tra ngoại nghiệp các bộ hồ sơ, bản đồ địa giới đơn vị hành chính chưa bảo đảm đủ 04 tính chất nêu trên.

b) Nhiệm vụ kiểm tra ngoại nghiệp:

Đoàn kiểm tra ngoại nghiệp rà soát, đối chiếu đường địa giới, mốc địa giới hành chính trên thực địa với hồ sơ, bản đồ địa giới đơn vị hành chính; báo cáo kết quả kiểm tra để Trưởng ban Chỉ đạo triển khai thực hiện Dự án 513 xem xét, ban hành văn bản đề nghị địa phương sửa chữa những sai sót.

3. Sửa chữa những sai sót của bộ hồ sơ, bản đồ địa giới đơn vị hành chính các cấp

Căn cứ văn bản của Ban Chỉ đạo triển khai thực hiện Dự án 513, UBND cấp tỉnh chỉ đạo các cơ quan chuyên môn có liên quan của địa phương phối hợp với đơn vị thi công thực hiện sửa chữa những sai sót; có văn bản báo cáo kết quả sửa chữa và đề nghị Trưởng ban Chỉ đạo triển khai thực hiện Dự án 513 xem xét, tổ chức họp Hội đồng thẩm định.

4. Đọc thẩm định và tổng hợp kết quả nội dung sửa chữa của địa phương

Trong thời hạn 05 ngày làm việc kể từ ngày nhận đủ hồ sơ sửa chữa của địa phương, Vụ trưởng Vụ Chính quyền địa phương, Bộ Nội vụ tổ chức để các thành viên Tổ Thư ký giúp việc Hội đồng thẩm định thực hiện đọc kiểm tra nội dung sửa chữa của địa phương; lập Phiếu ghi ý kiến kiểm tra và trình Trưởng ban Chỉ đạo triển khai thực hiện Dự án 513 xem xét, quyết định tổ chức họp Hội đồng thẩm định.

5. Hợp Hội đồng thẩm định

a) ~~Trưởng ban Chỉ đạo triển khai thực hiện Dự án 513 là Chủ tịch Hội đồng thẩm định, ký giấy mời và chủ trì cuộc họp Hội đồng thẩm định.~~

b) Chương trình họp Hội đồng thẩm định:

- Đại diện Vụ Chính quyền địa phương giới thiệu đại biểu.
- Chủ tịch Hội đồng thẩm định phát biểu khai mạc.
- Đại diện UBND cấp tỉnh trình bày văn bản báo cáo nghiệm thu kết quả thực hiện hoàn thiện, hiện đại hóa hồ sơ, bản đồ địa giới đơn vị hành chính các cấp thuộc địa phương.
- Đại diện đơn vị thi công trình bày văn bản báo cáo tổng kết kỹ thuật hoàn thiện, hiện đại hóa hồ sơ, bản đồ địa giới đơn vị hành chính.
- Tổ trưởng Tổ Thư ký giúp việc Hội đồng thẩm định trình bày văn bản báo cáo đánh giá 04 tính chất là: đầy đủ, chính xác, pháp lý, thống nhất của hồ sơ, bản đồ địa giới đơn vị hành chính các cấp của địa phương.
- Các Thành viên Hội đồng thẩm định kiểm tra 04 tính chất nêu trên của hồ sơ, bản đồ địa giới đơn vị hành chính các cấp, phát biểu và ghi Phiếu ý kiến thẩm định.
- Chủ tịch Hội đồng thẩm định phát biểu kết luận.
- Tổ trưởng Tổ Thư ký giúp việc Hội đồng thẩm định lập Biên bản thẩm định và trình Chủ tịch Hội đồng thẩm định ký xác nhận.

6. Tiếp thu ý kiến của Hội đồng thẩm định

Căn cứ Biên bản thẩm định đã được Chủ tịch Hội đồng thẩm định ký xác nhận, UBND cấp tỉnh triển khai thực hiện như sau:

a) Nếu hồ sơ, bản đồ địa giới đơn vị hành chính các cấp của địa phương được Hội đồng thẩm định đánh giá là đã bảo đảm đủ 04 tính chất nêu trên thì UBND cấp tỉnh có văn bản đề nghị Bộ trưởng Bộ Nội vụ xem xét, công nhận số lượng, chất lượng hồ sơ, bản đồ địa giới đơn vị hành chính các cấp của địa phương.

b) Nếu hồ sơ, bản đồ địa giới đơn vị hành chính các cấp của địa phương được Hội đồng thẩm định đánh giá là chưa bảo đảm đủ 04 tính chất nêu trên, cần sửa chữa thì UBND cấp tỉnh chỉ đạo các cơ quan chuyên môn có liên quan của địa phương phối hợp với đơn vị thi công thực hiện sửa chữa và có văn bản báo cáo kết quả sửa chữa gửi Vụ Chính quyền địa phương để trình lãnh đạo Bộ Nội vụ xem xét, quyết định.

- Trường hợp UBND cấp tỉnh tiếp thu toàn bộ các ý kiến của Hội đồng thẩm định thì Vụ trưởng Vụ Chính quyền địa phương trình Bộ trưởng Bộ Nội vụ xem xét, ban hành văn bản công nhận số lượng, chất lượng hồ sơ, bản đồ địa giới đơn vị hành chính các cấp của địa phương.

- Trường hợp UBND cấp tỉnh tiếp thu một phần các ý kiến của Hội đồng thẩm định thì Vụ trưởng Vụ Chính quyền địa phương trình Bộ trưởng Bộ Nội vụ


xem xét, ban hành văn bản lấy ý kiến của các Bộ, cơ quan Trung ương liên quan đối với những vấn đề UBND cấp tỉnh có ý kiến khác với ý kiến của Hội đồng thẩm định.

+ Nếu các Bộ, cơ quan Trung ương liên quan thống nhất với ý kiến của UBND cấp tỉnh thì Vụ trưởng Vụ Chính quyền địa phương trình Bộ trưởng Bộ Nội vụ xem xét, ban hành văn bản công nhận số lượng, chất lượng hồ sơ, bản đồ địa giới đơn vị hành chính các cấp của địa phương.

+ Nếu các Bộ, cơ quan Trung ương liên quan không thống nhất với ý kiến của UBND cấp tỉnh thì Vụ trưởng Vụ Chính quyền địa phương trình Bộ trưởng Bộ Nội vụ xem xét, ban hành văn bản đề nghị UBND cấp tỉnh tiếp tục chỉ đạo sửa chữa, hoàn thiện bộ hồ sơ, bản đồ địa giới đơn vị hành chính các cấp theo ý kiến của Hội đồng thẩm định trước khi Bộ trưởng Bộ Nội vụ xem xét, ban hành văn bản công nhận số lượng, chất lượng hồ sơ, bản đồ địa giới đơn vị hành chính các cấp của địa phương.

7. Lưu trữ, khai thác sử dụng hồ sơ, bản đồ địa giới đơn vị hành chính các cấp

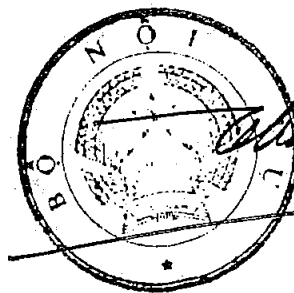
Căn cứ văn bản của Bộ trưởng Bộ Nội vụ công nhận số lượng, chất lượng hồ sơ, bản đồ địa giới đơn vị hành chính các cấp của địa phương, UBND cấp tỉnh chỉ đạo các cơ quan chuyên môn có liên quan tổ chức thực hiện việc lưu trữ, khai thác sử dụng hồ sơ, bản đồ địa giới đơn vị hành chính các cấp theo quy định tại Nghị định số 119/CP ngày 16/9/1994 của Chính phủ ban hành quy định về việc quản lý, sử dụng hồ sơ địa giới, bản đồ địa giới và mốc địa giới hành chính các cấp.

Trên đây là hướng dẫn của Ban Chỉ đạo triển khai thực hiện Dự án 513 về trình tự, thủ tục thẩm định hồ sơ, bản đồ địa giới đơn vị hành chính các cấp đã được hoàn thiện, hiện đại hóa theo Quyết định số 513/QĐ-TTg ngày 02/5/2012 của Thủ tướng Chính phủ. 

Nơi nhận:

- Như trên;
- Bộ trưởng Nguyễn Thái Bình (để báo cáo);
- Thứ trưởng Nguyễn Duy Thăng;
- Thành viên BCD triển khai thực hiện Dự án 513;
- Cục Đo đạc và Bản đồ VN, Bộ TN&MT;
- Ủy ban biên giới Quốc gia, Bộ Ngoại giao;
- Cục Tác chiến, Bộ Tổng Tham mưu;
- Thành viên Hội đồng thẩm định;
- Tổ Thư ký giúp việc Hội đồng thẩm định;
- Sở Nội vụ các tỉnh, thành phố trực thuộc Trung ương;
- Lưu: VT, CQĐP (5b).

TRƯỞNG BAN



THỨ TRƯỞNG
Nguyễn Duy Thăng